KANTON AARGAU

DEPARTEMENT BAU, VERKEHR UND UMWELT
Abteilung Landschaft und Gewässer

GEMEINDE **Dottikon/Hendschiken**

Abschnitt KM 7.510 - KM 8.770 L = 1'260 m

Projekt **Längsvernetzung Tieffurt-Mühle**
Revitalisierung Bünz

PLAN **Querprofile 1 - 7, 1:100**
km 7.510 - km 7.899

Vorstudien	Vorprojekt	Bauprojekt	Auflageprojekt	Ausführungsprojekt	Ausgeführtes Werk

ÜBERSICHTSSKIZZE:

PROJEKTVERFASSER:
Hunziker, Zarn & Partner
Ingenieurbüro für Fluss- und Naturbau
Schachenallee 29, 5000 Aarau
Telefon: 062 823 94 01, Email: info@hzp.ch

PLAN NR. FORMAT : 60 x 147 cm
FLÄCHE :

	NAME	DATUM
PROJEKT	kau	18.05.2020
GEZEICHNET	kw/bru	13.01.2023
GEPRÜFT	kau	13.01.2023

ÄNDERUNGEN	INDEX
	A
	B
	C

FREIGABE

PLAN NR. A-1241.3a

BAUHERR: Departement Bau, Verkehr und Umwelt
Abteilung Landschaft und Gewässer
Entfelderstrasse 22
5001 Aarau

Legende

Werkleitungen bestehend

- Strom
- TV
- Kanalisation
- Wasser

Wasserspiegel Ist- und Projektzustand gem. 2d Modell

QP 1
GEWISS-Adresse 7510

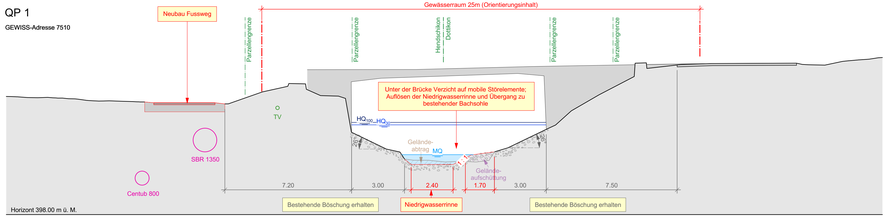

QP 2
GEWISS-Adresse 7610

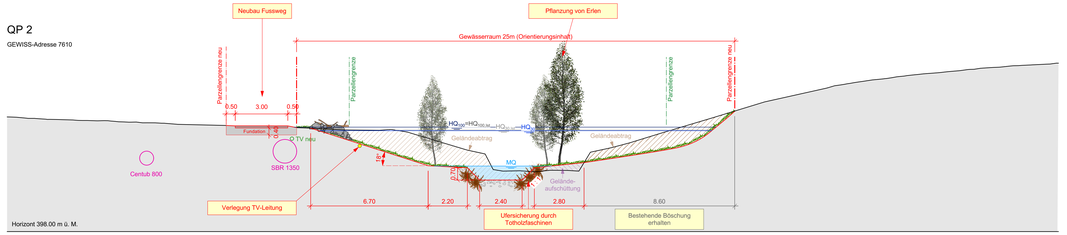

QP 3
GEWISS-Adresse 7656

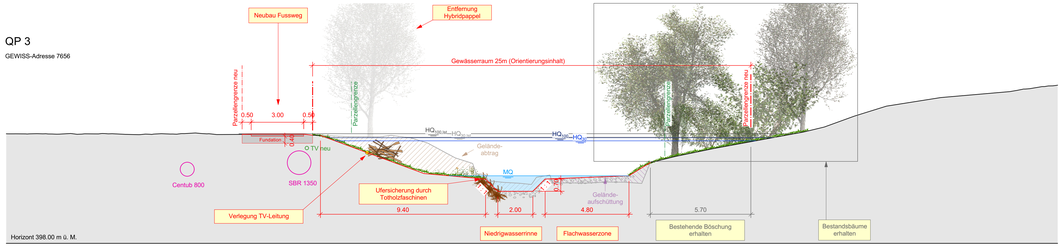

QP 4
GEWISS-Adresse 7726

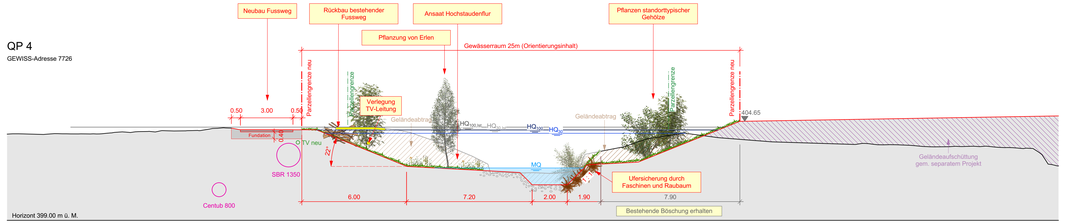

QP 5
GEWISS-Adresse 7829

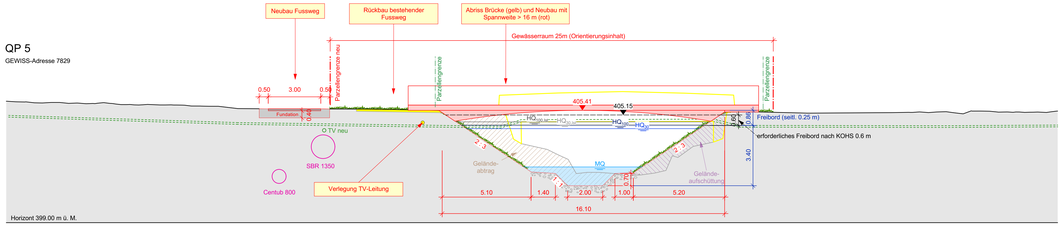

QP 6
GEWISS-Adresse 7893

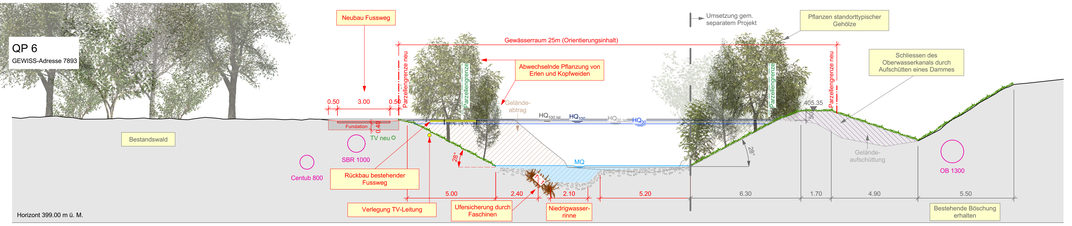
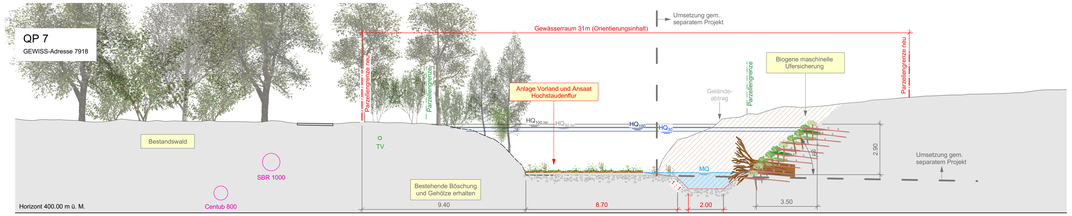
QP 7
GEWISS-Adresse 7918